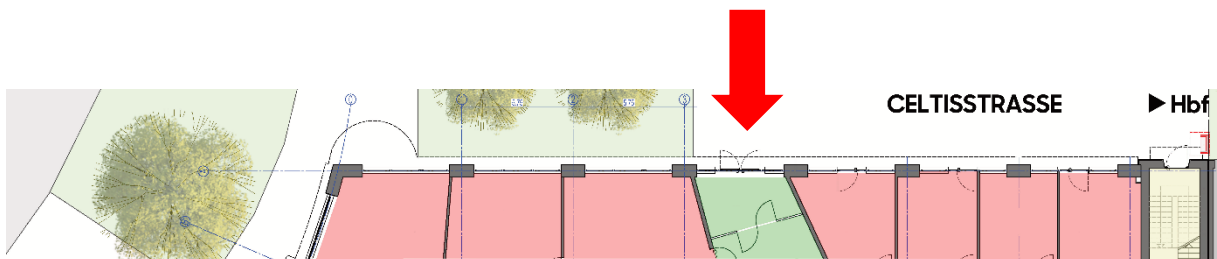
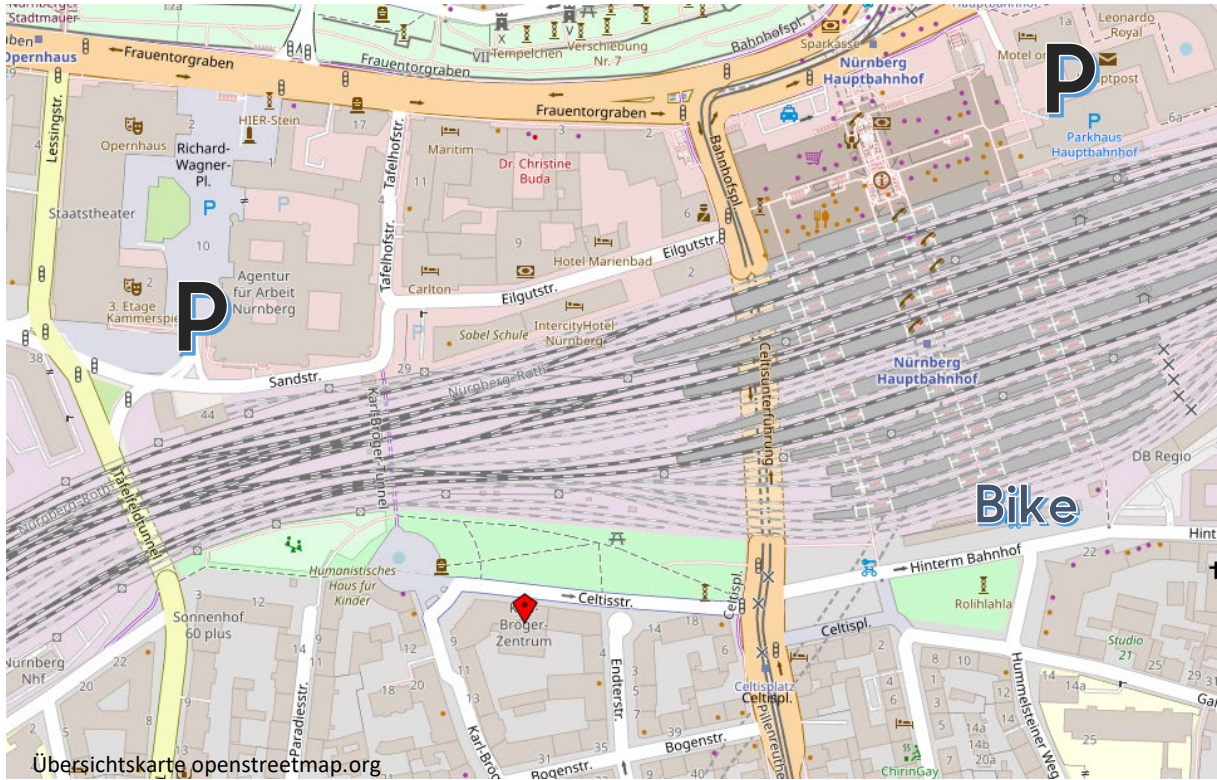


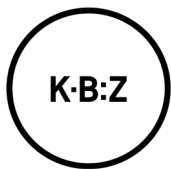
Hier finden Sie uns

Karl-Bröger-Zentrum

Eingang Karl-Bröger-Zentrum in der Celtisstraße

Postanschrift Karl-Bröger-Str. 9, 90459 Nürnberg





Ihr Weg zu uns

What3words <https://w3w.co/regenschirm.schraube.gelingen>

Google Maps [Google Maps](#)

Mit dem PKW

Nutzen Sie bitte die Parkhäuser, welche wir im Plan gekennzeichnet haben („P“). Rund um das KBZ sind nur wenige öffentliche Parkflächen vorhanden.

Zwei Behindertenparkplätze für Menschen mit entsprechender Parkberechtigung finden Sie direkt vor dem Eingang in der Celtisstraße.

Mit dem Rad

Es gibt einige Radabstellplätze am Haus selbst.

Am Nelson Mandela-Platz befindet sich ein großes Radparkhaus.

(Siehe „Bike“ auf dem Übersichtsplan).

Mit öffentlichen Verkehrsmitteln

DB - Haltestelle Nürnberg-Hauptbahnhof

Folgen Sie der Beschilderung „Südausgang/Südstadt“. Sobald Sie den Bahnhof verlassen haben wenden Sie sich nach rechts. Nach dem Überqueren der Pillenreuther Straße geht es geradeaus weiter in der Celtisstraße am Südstadtpark entlang.

U-Bahn - Haltestelle Nürnberg-Hauptbahnhof (Linien 1, 2 und 3)

Folgen Sie der Beschilderung „Südausgang/Südstadt“. Sobald Sie den Bahnhof verlassen haben, wenden Sie sich nach rechts. Nach dem Überqueren der Pillenreuther Straße geht es geradeaus weiter in der Celtisstraße am Südstadtpark entlang.

U-Bahn - Haltestelle Aufseßplatz (Linie 1)

Folgen Sie der Beschilderung „Aufseßplatz“. Sobald Sie den Bahnhof verlassen haben gehen Sie leicht schräg über den Platz, vorbei am Kinderspielplatz gelangen Sie in die Karl-Bröger-Straße. Dann geradeaus bis die Straße eine Biegung nach rechts macht und in die Celtisstraße mündet.

Straßenbahn/Tram - Haltestelle Celtisplatz (Linie 5)

Nach dem Aussteigen ein paar Schritte Richtung Tunnel und dann nach links. Anschließend geht es geradeaus weiter in der Celtisstraße am Südstadtpark entlang.